




Playa dels Liris, Tamarit

Camins, calas y puntos de interés

CALELLA • LLAFRANC • TAMARIU
Visit PALAFRUGELL

Puntos de interés | Palafrugell

- 1 Mercado**
Mercado diario de pescado, carne, fruta y verdura de martes a sábado y mercado semanal los domingos. El gran flujo comercial del pueblo se concentra en la zona de alrededor del mercado y de plaza Nova.
- 2 Iglesia de Sant Martí**
Es un edificio de grandes dimensiones que presenta elementos de varias épocas. Fue construida entre el año 993 y el 1019. A finales del s. XVI y durante el s. XVII fue restaurada y ampliada.
- 3 Museo del Suro de Cataluña**
Situado en el centro del pueblo, en la antigua fábrica de corcho modernista de Can Mario. Es el museo específico de esta materia más grande del mundo, en el que se organizan numerosas actividades.
- 4 Depósito modernista de Can Mario**
Conocido popularmente como Torre de Can Mario, se ha convertido en un símbolo identificador de Palafrugell. Para acceder hay que dirigirse al Museo del Corcho.





Horario de 8 a 13 h

www.museudelsuro.cat

www.museudelsuro.cat

Puntos de interés | Palafrugell

- 5 Fundación Vila Casas – Can Mario**
Acoge unas 220 esculturas que van de la década de los 60 a la actualidad y que pertenecen a varios artistas nacidos o residentes en Cataluña. Además de la exposición permanente, cada año se organizan exposiciones temporales.
- 6 Fundación Josep Pla**
Ubicada en la casa natal del escritor, ofrece una exposición permanente y exposiciones temporales, una biblioteca privada y un centro de documentación.
- 7 Fundación Modest Cuixart**
El antiguo taller del artista, ubicado al lado de la plaza Can Mario, acoge obras de diferentes etapas del pintor y exposiciones temporales. También ofrece actividades y exposiciones durante todo el año. Abierto los domingos de 10 a 13h o bajo reserva previa.
- 8 Oficina de Turismo de Palafrugell - Centro de Interpretación de la gastronomía**
En la oficina de turismo de Palafrugell, abierta todo el año, se puede visitar el Centro de Interpretación de la gastronomía, un espacio para descubrir el Ampurdán a través de la cocina.



www.fundaciovilacasas.com

www.fundaciojoseppla.cat

www.fundaciocuixart.com

www.visitapalafrugell.cat

Puntos de interés | Calella

- 9 Punto de información turística de Calella y Sa Perola**
Edificio de finales del s. XVIII utilizado por la Cofradía de Pescadores de Calella para teñir las redes de pesca. Actualmente alberga el Punto de información turística de Calella en la planta inferior y el Centro de interpretación del gremio de Sant Pere en la planta superior.
- 10 Iglesia de Sant Pere**
De estilo ecléctico, fue construida en 1884 y reformada el año 1958. Las pinturas murales son del pintor Raimon Roca y las de las capillas laterales de Antoni Utrillo.
- 11 Las voltes y el Port Bo**
El conjunto de las voltes (arcadas) y la plaza y la playa del Port Bo son un gran ejemplo de arquitectura tradicional y uno de los rincones más fotografiados de Calella. La playa del Port Bo fue puerto natural de Palafrugell y centro de actividad comercial y pesquera. Las voltes, del s. XIX, las utilizaban los pescadores de cobijo para coser las redes y charlar.
- 12 Jardín botánico de Cap Roig**
Este paraje de 20 hectáreas cuenta con unas 800 especies botánicas procedentes de todo el mundo, unas veinte esculturas de reconocidos artistas y un castillo. Estos jardines son el escenario de uno de los festivales de música más prestigiosos que se celebran en verano, el Festival Cap Roig.



www.fundacionlacaixa.org/ca/jardins-cap-roig


Puntos de interés | Llafranc

- 13 Punto de información turística de Llafranc**
- 14 Iglesia de Santa Rosa**
Dedicada a Santa Rosa de Lima, según Josep Pla en honor a una veraneante que contribuyó a la obra y que se llamaba Rosa. Fue inaugurada en 1897, pero su aspecto actual es debido a las ampliaciones de los años 1948 y 1958.
- 15 Conjunto monumental de Sant Sebastià de la Guarda**
Consta de un yacimiento ibérico señalizado (s. VI-I a.C.), una torre de vigía del s. XV, una ermita del s. XVIII, un espacio expositivo y un punto de información. El Faro de Sant Sebastià, que está a 165 m sobre el nivel del mar, fue inaugurado en 1857. Su luz, que llega hasta 32 millas náuticas, es la más potente del litoral catalán.
- 16 Prensa de vino romana**
Del pasado romano, Llafranc conserva los vestigios de lo que fue una prensa de vino y una bodega muy cerca de la iglesia de Santa Rosa.
- 17 Dolmen de Can Mina dels Torrents**
Situado en el bosque de la montaña de Sant Sebastià, a media hora a pie desde la playa de Llafranc siguiendo las señales del PR. Es un testimonio de la cultura megalítica: una construcción funeraria de cámara poligonal sin corredor del año 3000 a.C. aproximadamente.



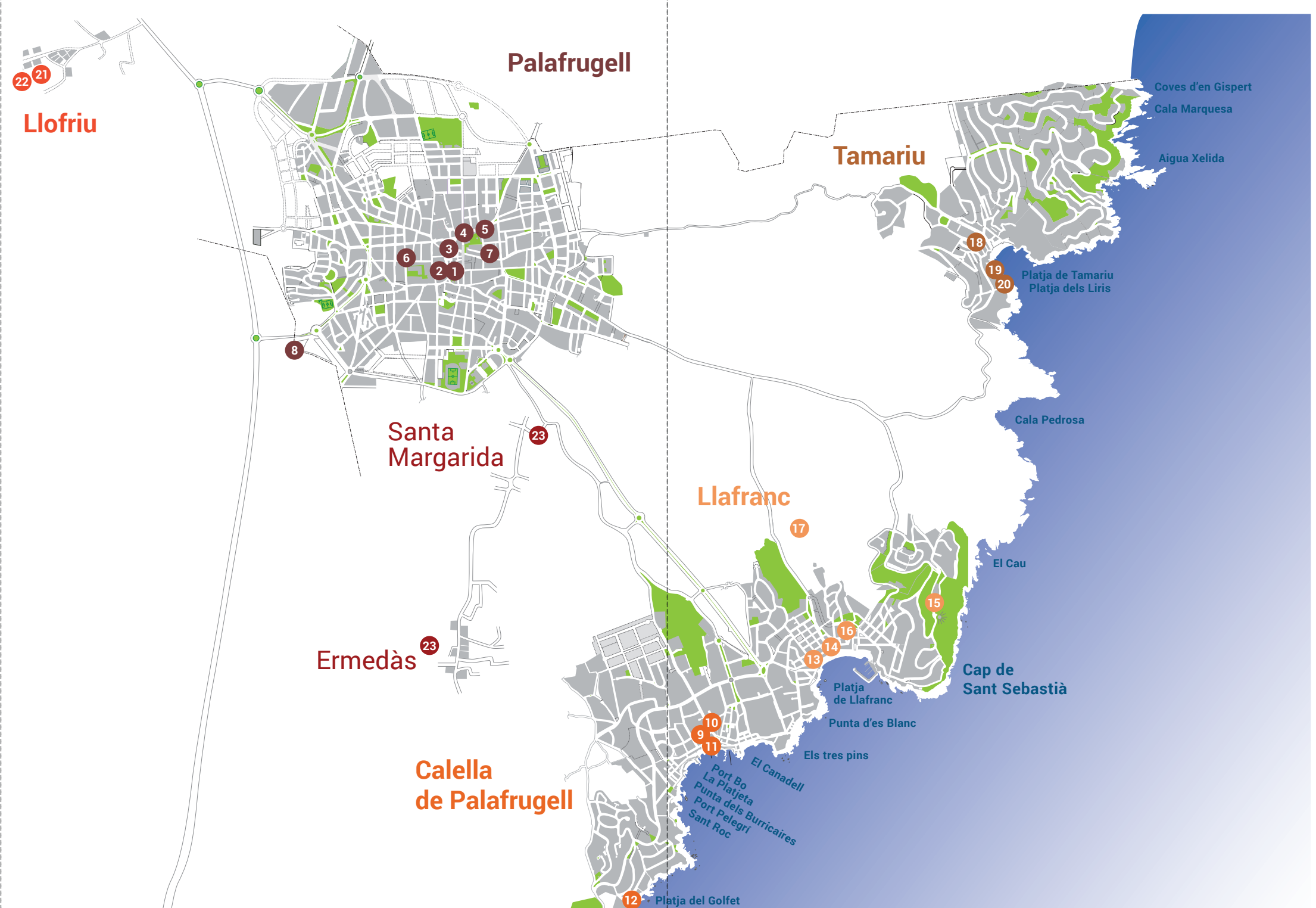
Puntos de interés | Tamarit

- 18 Punto de información turística de Tamarit**
- 19 Barraca dels Liris**
Barraca centenaria construida en 1872 por un grupo de amigos de la industria del corcho para juntarse y hacer comilonas.
- 20 El trampolín**



Puntos de interés | Llofriu

- 21 Centro Cultural Bassa Rocas**
Edificio de 1889 de estilo neoclásico, residencia de la familia Bassa Rocas. Joan Bassa, de Llofriu, emigró a América para hacer fortuna. Su esposa Irene Rocas y sus hijos hicieron aportaciones destacadas a la cultura catalana. La casa se la quedó el Ayuntamiento y fue una escuela.
- 22 Iglesia de Sant Fruitós**
El actual edificio es obra de mediados del s. XVIII, reconstruida sobre la antigua, de estilo románico, de la que se tiene la primera referencia en 1121.
- 23 Pedanías de Ermedàs y Santa Margarida**



¡No te lo pierdas! Mes a mes	
La Garoinada Campaña gastronómica en torno al erizo de mar (garoina, en Palafrugell). De mediados de enero a finales de marzo	Conciertos de verano de Joventuts Musicals Música clásica en las iglesias y ermitas del municipio. Julio y agosto
Flors i Violes Fiesta de bienvenida a la primavera con música y otras artes escénicas, plásticas y gastronomía. Alrededor del 1 de mayo	Cantada de habaneras de Llafranc 1r sábado de agosto
Sopars Cantats Pere Bahí Cenas tradicionales amenizadas con cantos de taberna. Fines de semana de mayo	Fiesta mayor de Tamarit 15 de agosto
Fiestas de Primavera Carrusel y actividades de animación para toda la familia. Primer fin de semana de junio	Fiesta mayor de Llofriu Penúltimo fin de semana de agosto
Encuentro de embarcaciones tradicionales en Calella de Palafrugell Último fin de semana de junio	Fiesta mayor de Llafranc 30 de agosto
Fiesta mayor de Calella de Palafrugell 29 de junio	Cantada de habaneras de Tamarit 1r sábado de septiembre
Cantada de habaneras de Calella de Palafrugell 1r sábado de julio	Bienal de fotografía Xavier Miserachs Cada 2 años (pares). De agosto a mediados de octubre
Fiesta mayor de Palafrugell 20 de julio	Festival de jazz Costa Brava Alrededor del 12 de octubre
Cap Roig Festival Festival de música y danza en un entorno incomparable. Julio y agosto	Radikal ocean 52 Travesía a nado en aguas abiertas. Alrededor del 12 de octubre
	Jornadas gastronómicas Es Niu Un plato tradicional de invierno nacido en Palafrugell. De octubre a diciembre
	RE_Palafrugell Ponencias, talleres y actividades alrededor de la sostenibilidad. Finales de octubre
	Navidad en Palafrugell Actividades familiares durante las fiestas de Navidad. Finales de diciembre a principios de enero

Av. de la Generalitat, 33
17200 Palafrugell
turisme@palafrugell.cat
+ 34 972 30 02 28



@visitapalafrugell
visitapalafrugell.cat





Legend:

- Trails:** Pirinexus (blue), Cicloturismo (red), GR-92 (red dashed), Camino de ronda Tramo 1 al 5 (red), Via Verde (green), Otros caminos (yellow), Carriles acuáticos (blue).
- PR** (Parque Rural), **SL** (Sendero Local).
- Services:** Oficina de Turismo (i), Mirador (M), Torre de vigia (T), Dolmen (D), Centro (C), Aparcamiento (P), Centro deportivo (D), Tenis (T), Policia (P), Centro de Atención Primaria (CAP) (C+), Estación de autobuses (E), Cementerio (C).

Scale: 0, 0.5, 1, 2 km

Camino y calas | Tramo 1 Castell - Golfet (Palamós)



Características

Desnivel	Distancia	Dificultad	Tiempo aprox.
200 m	5,5 km		1 h 45 min

Calas

- Castell (Palamós)**
- Cala Estreta (Palamós)**
- El Crit (Mont-ras)**
- Cala del Golfet**

Camino y calas | Tramo 2 Golfet - Port Bo




Características

Desnivel	Distancia	Dificultad	Tiempo aprox.
25 m	1,5 km		0 h 35 min

Calas

- Sant Roc**
- Port Pelegrí**
- Platgeta**
- Port d'en Calau**

Camino y calas | Tramo 3 Port Bo - Llafranc



Características

Desnivel	Distancia	Dificultad	Tiempo aprox.
35 m	1,5 km		0 h 25 min

Calas

- Port Bo**
- Port de Malaespina**
- El Canadell / Els Canyissos**

Camino y calas | Tramo 4 Llafranc - Tamaru



Características

Desnivel	Distancia	Dificultad	Tiempo aprox.
140 m	5,5 km		2 h 15 min

Calas

- Llafranc**
- Cala Pedrosa**
- Els Liris**

Camino y calas | Tramo 5 Tamaru - Aigua Xelida



Características

Desnivel	Distancia	Dificultad	Tiempo aprox.
80 m	3 km		1 h

Calas

- Tamaru**
- Aigua Dolça**
- Aigua Xelida**

Facilities:

- Ducha (Shower)
- Accesible (Accessible)
- Acceso fácil (Easy access)
- Acceso complicado (Complicated access)
- Bar Restaurante (Bar/Restaurant)
- Arena fina (Fine sand)
- Arena gruesa (Coarse sand)
- Piedras (Stones)